

Regione Piemonte

Provincia di Biella



Comune di Pollone

CLASSIFICAZIONE ACUSTICA

A SEGUITO DELLA III° VARIANTE PARZIALE
AL P.R.G.C. COMUNALE

Relazione Descrittiva

Marzo 2009

Stesura:



Tecnico Competente
Dott. Luca Bellina

Il Responsabile della Struttura Complessa SC09
(dott. Pietro GIRÒ)

1. PREMESSA

Ai sensi delle specifiche disposizioni indicate all'art. 4 comma 1 lettera a) della *Legge 26/10/1995, n. 447 "Legge quadro sull'inquinamento acustico"*, all'art. 5 comma 4 e art. 6 comma 3 della *L.R. 20/10/2000, n. 52 "Disposizioni per la tutela dell'ambiente in materia di inquinamento acustico"* e seguendo le recenti indicazioni regionali, si è provveduto alla valutazione della compatibilità acustica delle variazioni urbanistico-edilizie introdotte con il Progetto di Variante Parziale n° 3 al P.R.G.C. vigente.







Trascorso il periodo di pubblicazione non sono state presentate osservazioni, inoltre la Provincia di Biella con deliberazione della Giunta Provinciale n. 69 datata 17/03/2009 ha espresso parere favorevole dichiarando che la variante parziale n. 3 al P.R.G.C. vigente non presenta incompatibilità con il Piano Territoriale Provinciale.

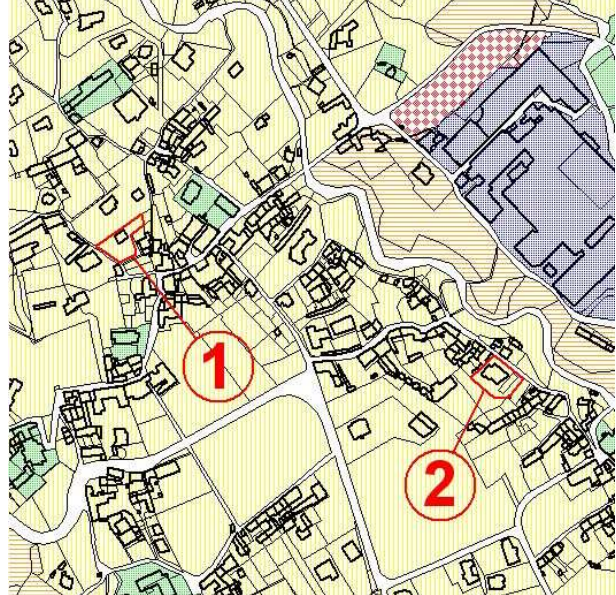
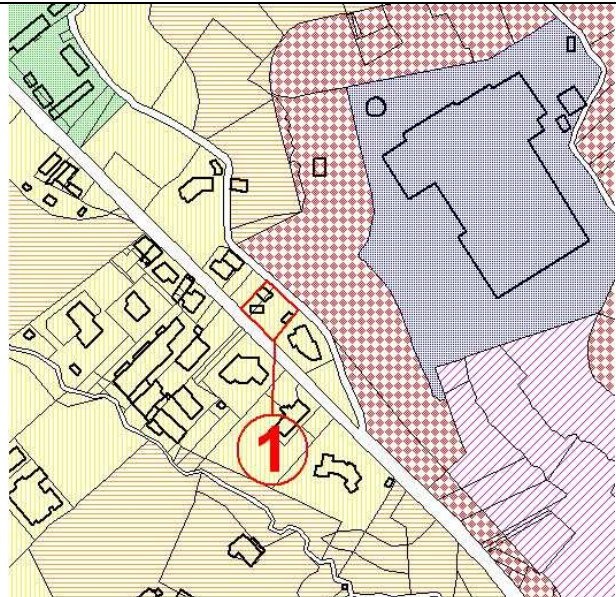
A seguito di quanto sopra si è proceduto alla stesura del piano di classificazione acustica definitivo con l'introduzione delle modifiche introdotte con l'approvazione della variante parziale n. 3 al P.R.G.C. vigente.

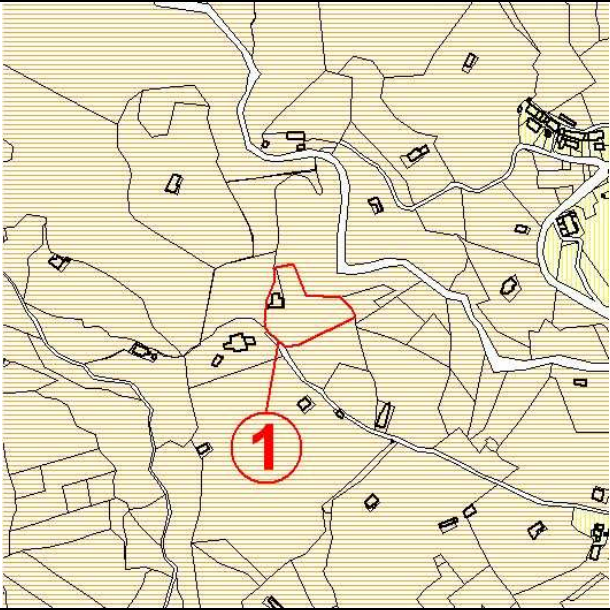
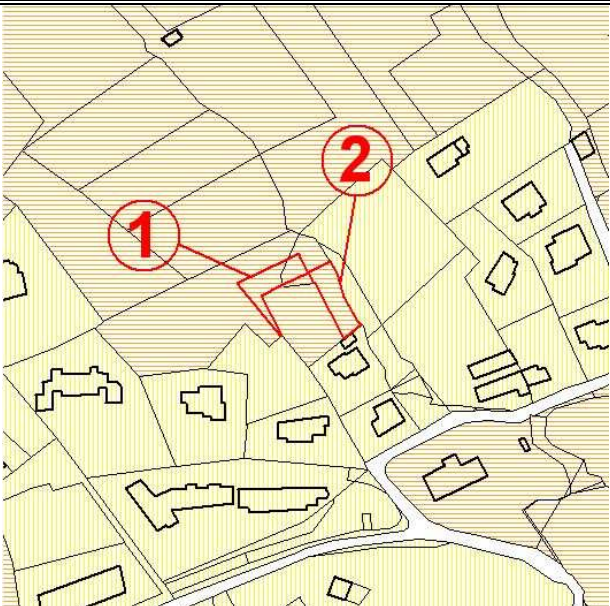
2. MODIFICHE INTRODOTTE

Nella tabella successiva si riportano le aree oggetto della variante parziale n. 3 al P.R.G.C. vigente.

Legenda Classi Acustiche

	I
	II
	III
	IV
	V
	VI

Planimetria della zona interessata dalla variante	Descrizione
	<ol style="list-style-type: none"> 1) Cambio di destinazione d'uso della superficie censita al N.C.T foglio 10 mappale 500 da "Zona residenziale consolidat di pregio ambientale – BR.V" a "Zona residenziale parzialmente consolidata – BR.III". 2) Richiesta di edificabilità per una parte della superficie dei terreni contrassegnati al N.C.T. foglio 11 mappali 62, 63, 64.
	<ol style="list-style-type: none"> 1) Variazione dell'area censita al N.C.T. foglio 13 mappali 207-208-209 da "Zona residenziale di completamento edilizio CR.I" a "Zona destinata alla distribuzione carburanti IC".

	<p>1) Passaggio dell'area da EE – EE/re (Zone agricole) ad area BR.IV (Zone residenziali consolidate di impianto rurale).</p>
	<p>1) Spostamento di una porzione del terreno fabbricabile dall'area individuata con il punto 2 in figura, nell'area di analoga superficie ed individuata dal punto 1 in figura.</p>

3. PLANIMETRIE ALLEGATE

La ridefinizione della classificazione acustica ha prodotto le nuove planimetrie che si allegano e di seguito elencate :

- 1) Tavola 5: Planimetria Fase IV scala 1:10000.

Le restanti tavole sono disponibili sul CD-rom allegato.