

Regione Piemonte

Provincia di Biella



Comune di Pollone

CLASSIFICAZIONE ACUSTICA

A SEGUITO DELLA II° VARIANTE PARZIALE
AL P.R.G.C. COMUNALE

Relazione Descrittiva

Giugno 2007



Stesura:



Tecnico Competente
Dott. Luca Bellina

IL DIRIGENTE RESPONSABILE
(dott. ssa Antonella PANNOCCHIA)

1. PREMESSA

Ai sensi delle specifiche disposizioni indicate all'art. 4 comma 1 lettera a) della *Legge 26/10/1995, n. 447 "Legge quadro sull'inquinamento acustico"*, all'art. 5 comma 4 e art. 6 comma 3 della *L.R. 20/10/2000, n. 52 "Disposizioni per la tutela dell'ambiente in materia di inquinamento acustico"* e seguendo le recenti indicazioni regionali, si è provveduto alla valutazione della compatibilità acustica delle variazioni urbanistico-edilizie introdotte con il Progetto di Variante Parziale n° 2 al P.R.G.C. vigente.







Trascorso il periodo di pubblicazione non sono state presentate osservazioni, inoltre la Provincia di Biella con deliberazione della Giunta Provinciale n. 143 datata 29/05/2007 ha espresso parere favorevole dichiarando che la variante parziale n. 2 al P.R.G.C. vigente non presenta incompatibilità con il Piano Territoriale Provinciale.

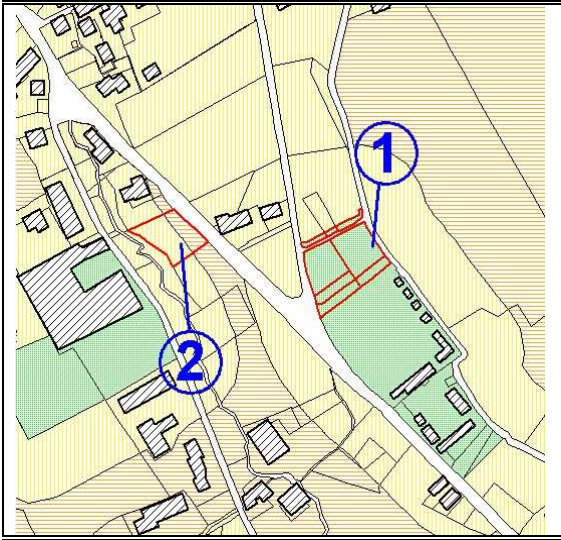
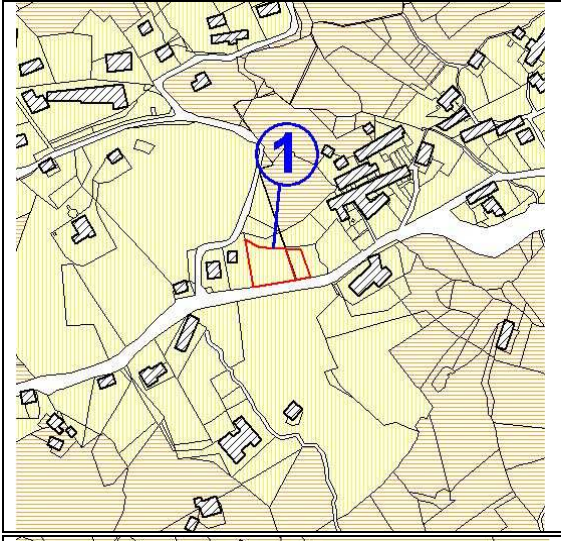
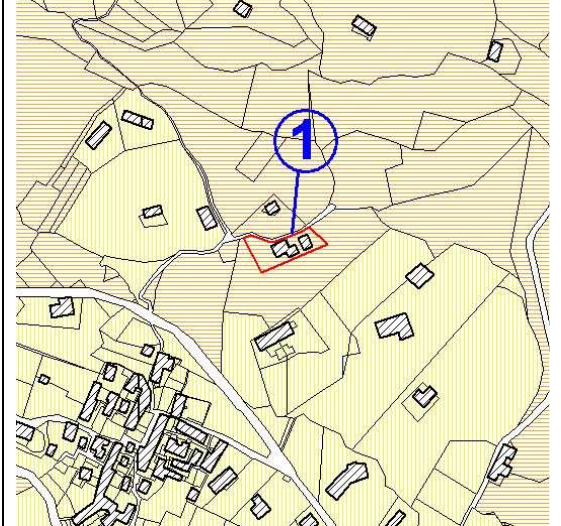
A seguito di quanto sopra si è proceduto alla stesura del piano di classificazione acustica definitivo con l'introduzione delle modifiche introdotte con l'approvazione della variante parziale n. 2 al P.R.G.C. vigente.

2. MODIFICHE INTRODOTTE

Nella tabella successiva si riportano le aree oggetto della variante parziale n. 2 al P.R.G.C. vigente.

Legenda Classi Acustiche

	I
	II
	III
	IV
	V
	VI

Planimetria della zona interessata dalla variante	Descrizione
	<p>1) Inserimento di due nuove aree a servizi SP.I/a n.0643 e SP.I/v n.0644 a seguito dell'ampliamento dell'area cimiteriale.</p> <p>2) Riduzione dell'area a servizi n.0449 per il reperimento di standard ed inserita l'area n.0645 VP.</p>
	<p>1) Ridelimitazione delle aree urbanistiche n.0177, n.0179 e n.0180, per cessione diritto edificatorio della particella n.486 foglio 5 in favore della n.487 foglio 5,.</p>
	<p>1) Passaggio dell'area da EE/ep (Zone per aziende agricole esistenti) ad area BR.IV (Zone residenziali consolidate di impianto rurale).</p>

3. PLANIMETRIE ALLEGATE

La ridefinizione della classificazione acustica ha prodotto le nuove planimetrie che si allegano e di seguito elencate :

- 1) Tavola 1: Planimetria Fase II scala 1:10000;
- 2) Tavola 2: Planimetria Fase II scala 1:5000;
- 3) Tavola 3: Planimetria Fase III scala 1:10000;
- 4) Tavola 4: Planimetria Fase III scala 1:5000;
- 5) Tavola 5: Planimetria Fase IV scala 1:10000;
- 6) Tavola 6: Planimetria Fase IV scala 1:5000.