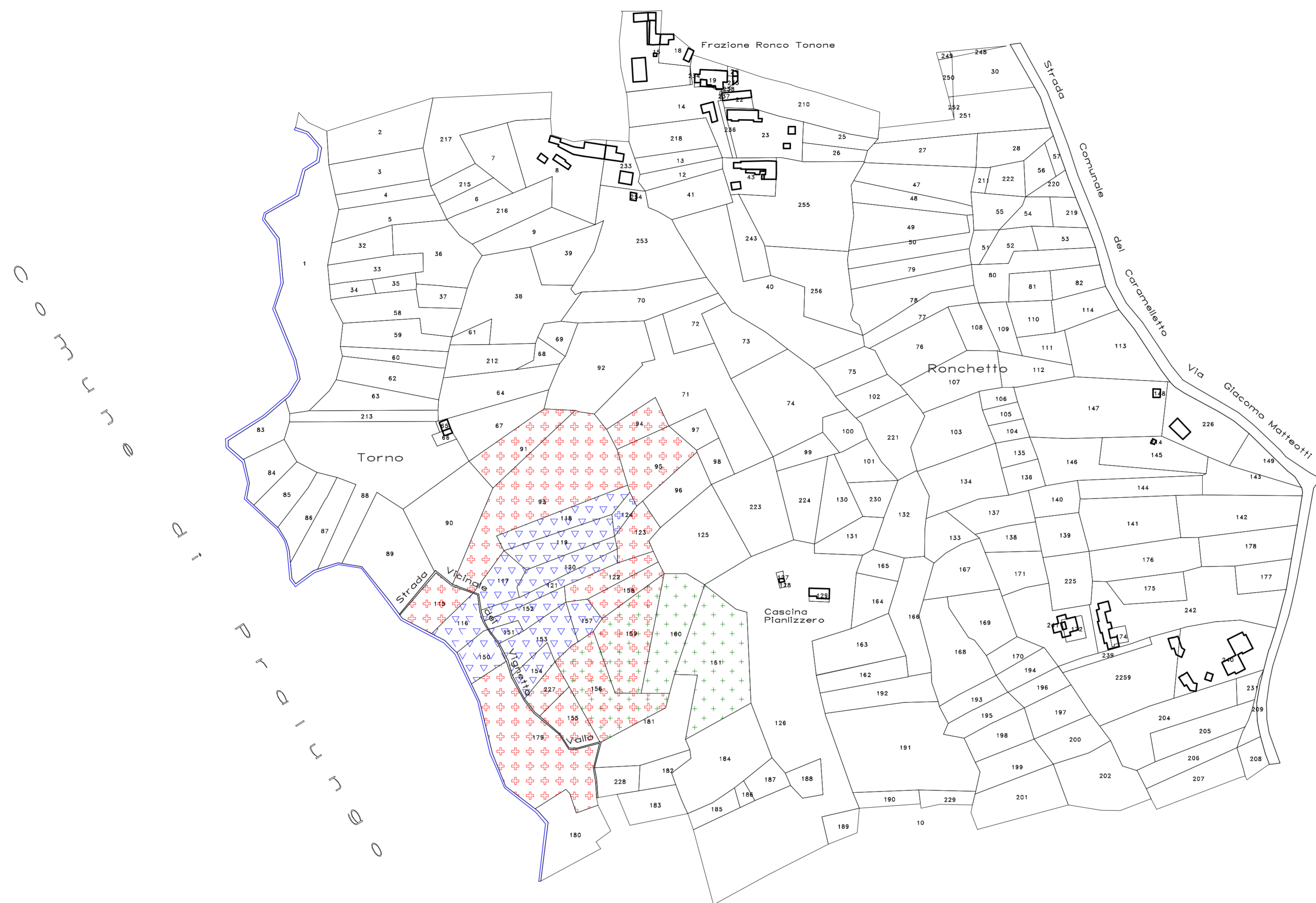
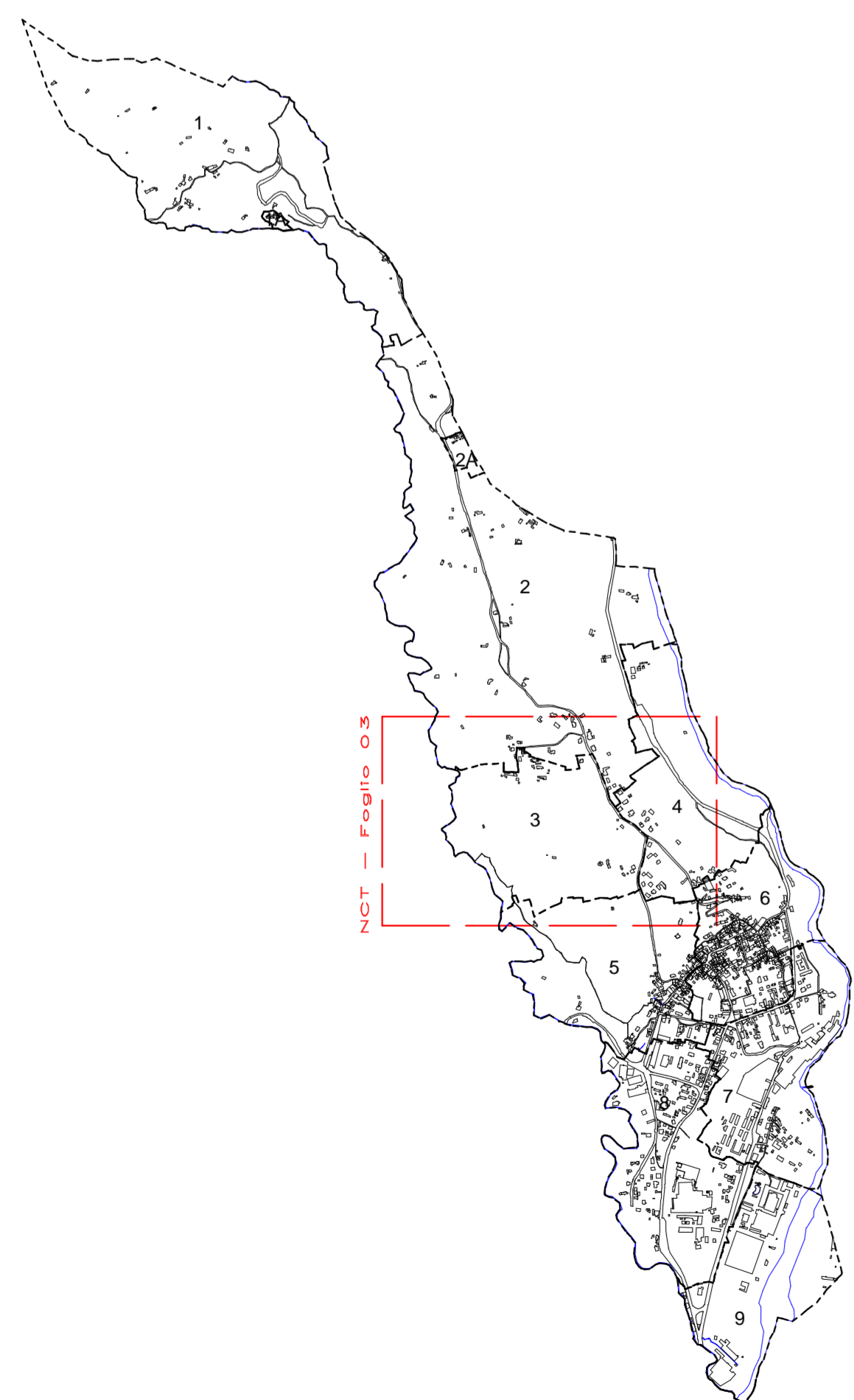


Planimetria aree percorse da incendio - Foglio 3

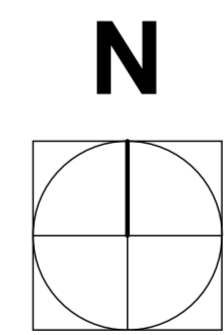
Comittente: Comune di Tallegno via Garibaldi, 122 - Tallegno (BI)		Data: Genno 2013
Designazione dell'opera: Aggiornamento catasto aree percorse da incendio Anni 2000 - 2002 - 2003 - 2005 - 2008 - 2012		Revisione: 00/2013
Oggetto: Aree percorse da incendio Planimetria aree percorse da incendio - Foglio 3		Numero tavola: 03/03
Disegnatore: Ing. titolare: Massimo Raviglione		Scalo: 1/2000
Collaboratori:		Numero d'archivio: 0039063

Opera soggetta alle normative in materia di tutela dei diritti d'autore, è vietata ogni riproduzione non autorizzata in modo scritto.



- □ □ □ Aree percorse dal fuoco incendio data 24/03/2002 - foglio notizie CFS n. 68 / Mappale percorso completamente
- □ □ □ Aree percorse dal fuoco incendio data 24/03/2002 - foglio notizie CFS n. 68 / Mappale percorso parzialmente
- □ □ □ Aree percorse dal fuoco incendio data 27/12/2003 - foglio notizie CFS n. 46 / Mappale percorso parzialmente

Particella	Foglio Notizia CFS	Data Incendio	Scadenza vincolo 10 anni	Scadenza vincolo 15 anni
91	68	24/03/2002	/	24/03/2017
93	68	24/03/2002	/	24/03/2017
94	68	24/03/2002	/	24/03/2017
95	68	24/03/2002	/	24/03/2017
115	68	24/03/2002	/	24/03/2017
116	68	24/03/2002	/	24/03/2017
117	68	24/03/2002	/	24/03/2017
118	68	24/03/2002	/	24/03/2017
119	68	24/03/2002	/	24/03/2017
120	68	24/03/2002	/	24/03/2017
121	68	24/03/2002	/	24/03/2017
122	68	24/03/2002	/	24/03/2017
123	68	24/03/2002	/	24/03/2017
124	68	24/03/2002	/	24/03/2017
150	68	24/03/2002	/	24/03/2017
151	68	24/03/2002	/	24/03/2017
152	68	24/03/2002	/	24/03/2017
153	68	24/03/2002	/	24/03/2017
154	68	24/03/2002	/	24/03/2017
155	68	24/03/2002	/	24/03/2017
156	68	24/03/2002	/	24/03/2017
157	68	24/03/2002	/	24/03/2017
158	68	24/03/2002	/	24/03/2017
159	68	24/03/2002	/	24/03/2017
179	68	24/03/2002	/	24/03/2017
227	68	24/03/2002	/	24/03/2017
156	46	27/12/2003	27/12/2013	27/12/2018
159	46	27/12/2003	27/12/2013	27/12/2018
160	46	27/12/2003	27/12/2013	27/12/2018
161	46	27/12/2003	27/12/2013	27/12/2018



- Fabbricati
- Corsi d'acqua - fiumi, torrenti, ril
- Viabilità - Strade, accessi, sentieri
- Limiti fogli di mappa
- Particelle