TAVOLA P.2A DEL PTCP
TUTELA E VALORIZZAZIONE DEL PAESAGGIO COME SISTEMA DI ECOSISTEMI

Legenda:

PREVISIONI INSEDIATIVE DI PIANO REGOLATORE GENERALE:
- Residenziale
- Produttivo
- Terziario
- Progp ambientale - documentario
- Altro

TUTELA E VALORIZZAZIONE DEL PAESAGGIO QUALE SISTEMA DI ECOSISTEMI (TITOLO II):

Zona 1: Sistema delle reti ecologiche (art. 12):
- Macchie e corridoi primari a matrice naturale - Zona 1.a
- Macchie e corridoi secondari a matrice mista - Zona 1.b
- Elementi di appoggio ad alta valenza ambientale - Pilari
- Elementi puntuali di appoggio - Fontanili - Bacini Lauzetti
- Prime interventi del Progetto Rete Ecologiche
- Progetto Rete Ecologiche Area Pilota per lo studio e l'applicazione di una strategia di attuazione a scala locale

Sistema naturale e semi-naturale (art. 13):
- Ecosistemi di montagna e collina ad alta naturalità - Zona 2

Sistema agricolo semi-naturale (art. 14):
- Ecosistemi colturali a sel zeo misto - Zona 3

Sistema agricolo diversificato (art. 15):
- Ecosistemi ad alta eterogeneità - Zone 4

Sistema agricolo indebolitesto (art. 16):
- Ecosistemi a bassa eterogeneità - Zone 5

Ambiti di recupero, riqualarizzazione e riqualificazione ambientale (art. 17):
- Ambiti di recupero, riqualarizzazione e riqualificazione ambientale

AMBITI DI PIANIFICAZIONE E PROGETTAZIONE DI LIVELLO SUPERIORE:
- Parchi Regionali
- Limite tra la Fascia A e la Fascia B del PAI (Fascia A)
- Limite tra la Fascia B e la Fascia C del PAI (Fascia B)
- Limite di progetto tra la Fascia B e la Fascia C del PAI
- Limite esterno della Fascia C del PAI (Fascia C)
- Progetto Territoriale Operativo del fiume Po

BASE CARTOGRAFICA:
- Limiti provinciali
- Limiti comunali
- Canali
- Fiumi
- Laghi

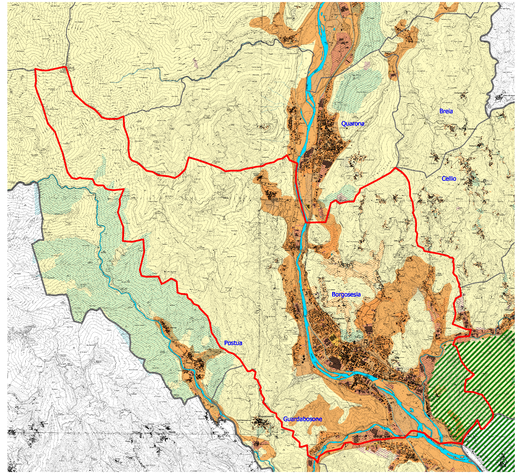

TAVOLA P.2B DEL PTCP
TUTELA E VALORIZZAZIONE DEI BENI STORICO-CULTURALI E AMBIENTALI

Legenda:

PREVISIONI INSEDIATIVE DI PIANO REGOLATORE GENERALE:
- Residenziale
- Produttivo
- Terziario
- Progp ambientale - documentario
- Altro

TUTELA E VALORIZZAZIONE DEI BENI STORICO-CULTURALI E AMBIENTALE (TITOLO III):
- Beni culturali storico-architettonici (art. 19)
- Sistema della viabilità storica (art. 20)
- Sistema dei canali irrigui (art. 21)
- Insediamenti rurali di pianura storico culturale e paesistico e delle colline e basse (art. 22)
- Beni e insediamenti culturali storico-architettonici (art. 23)
- Testimonianze storico-architettoniche, documentarie, rurali: Cascine e Baltacie
- Beni culturali storico-architettonici rurali: Grange di Lusella (art. 22)
- Beni ambientali geomorfologici (art. 26)
- Beni ambientali litologicoigici (art. 27)
- Beni ambientali (SIC, SIR, ZPS) (art. 10)
- Eventi storici (art. 30)
- Insediamenti urbanistici storico-architettonici (art. 29)
- Zone archeologiche accertate (art. 30)
- Zone ambientali geomorfologiche (art. 31)

AMBITI DI PIANIFICAZIONE E PROGETTAZIONE DI LIVELLO SUPERIORE (art. 10 e 26):
- Parchi Regionali
- Limite tra la Fascia A e la Fascia B del PAI (Fascia A)
- Limite tra la Fascia B e la Fascia C del PAI (Fascia B)
- Limite di progetto tra la Fascia B e la Fascia C del PAI
- Limite esterno della Fascia C del PAI (Fascia C)
- Progetto Territoriale Operativo del fiume Po

BASE CARTOGRAFICA:
- Limiti provinciali
- Limiti comunali
- Canali
- Fiumi
- Laghi

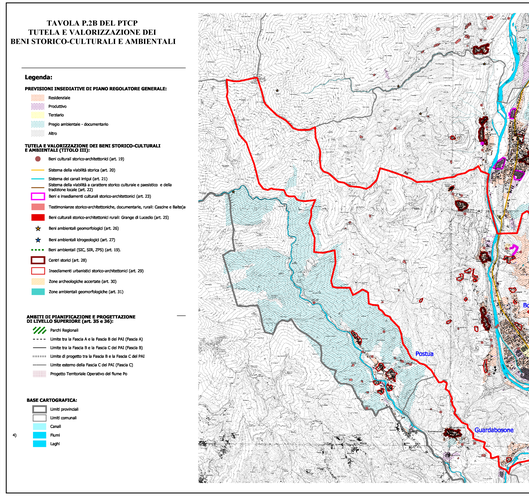

SISTEMA POLICENTRICO REGIONALE

Livelli di gerarchia urbana

- Metropolitano
- Superiore
- Medio
- Urbano in
- TORINO - PMI capitalogo di provincia
- Ornavasso - sito Lam
- Ambiti di Integrazione Territoriale (AIT)

TEMATISMI SETTORIALI DI RILEVANZA TERRITORIALE

- Interconnessione reti elettriche
- Impianti e produttori energia
- Ricerca, tecnologia e produzioni industriali
- Trasporti e logistica di livello sovraregio
- Turismo
- Principali prodotti/produzioni tipiche (art 82)
- Rischio di interdizione produttiva (D.G.R. n. 25-8732 del 09-09-2008):
  - Alto
  - Medio-alto (interdizione)
  - Medio-alto (condizionamento)
  - Medio - basso
  - Cartiere: Miniere/cave a cielo aperto; Metallurgia; Meccanica; Chimica; Tessile; Alimentare; Legno; Carta; Gomma; Altro
- Rischio idrogeologico
- Rischio sismico
- Rischio incendi boschivi
- Rischio industriale
- Rischio: Ecologia e biodiversità, Qualità ambientale, Qualità e quantità delle risorse idriche, Qualità dell'aria, Qualità del suolo, Qualità del paesaggio, Qualità del sistema insediativo, Qualità del sistema produttivo, Qualità del sistema infrastrutturale, Qualità del sistema energetico
- Vulnerabilità: Ecologica e biodiversità, Qualità ambientale, Qualità e quantità delle risorse idriche, Qualità dell'aria, Qualità del suolo, Qualità del paesaggio, Qualità del sistema insediativo, Qualità del sistema produttivo, Qualità del sistema infrastrutturale, Qualità del sistema energetico

INFRASTRUTTURE PER LA MOBILITA'

- Corridoio internazionale
- Corridoio infraregionale
- Direttrice di interconnessione sovraregionale
- Aeroporto di rilevanza internazionale
- Alto Lazzaretto
- Metro
- Ferrovia ad alta velocità
- Autostrada
- Strade statali a regionali
- Strade provinciali
- Interconnessioni di infrastrutture secondarie
- Infrastrutture ferroviarie in progetto
- Infrastrutture stradali in progetto
- Polo logistico
- Polo logistico integrato

INFRASTRUTTURE PER IL TURISMO

- Aree turistiche/ambiti tematici
- Collegamenti tematici di rilevanza regionale

BASE CARTOGRAFICA

- Limiti regionali
- Limiti provinciali
- Limiti comunali
- Idrografia principale
- Piano Stralcio per l'Assetto Idrogeologico (PAI)
- Aree Urbanizzate
- Comuni non appartenenti al sistema policentrico regionale
- Alternativa
- Tracciato di progetto (Terna SENAT)
- Tracciato di Lione (Ferrovie SITAF)
- Tracciato elettrodotto S.n. (ALPITI S.r.l.)

PIANO TERRITORIALE REGIONALE

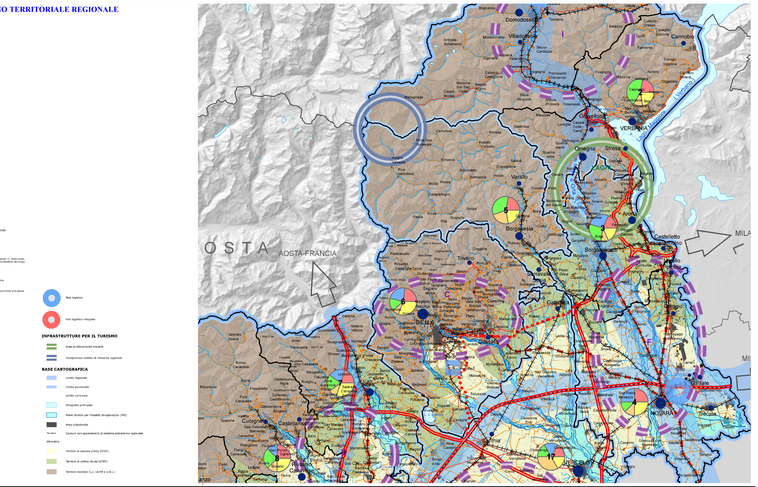
Domodossola
Villadossola
Pallanzeno
Piedimulera
Calasca-Castiglione
Macugnaga
Premosello-Chiovenda
Vogogna
Montecrestese
Crevoladossola
Trontano
Druogno
Santa Maria Maggiore
Malesco
Val Vigezzo
Craveggia
Toceno
Cannobio
Cannero Riviera
Oggebbio
Verbania
Intra
Pallanzeno
Premeno
Gravellona Toce
Mergozzo
Baveno
Stresa
Belgirate
Lesa
Meina
Arona
Dormelletto
Sarmenorio
Comnago
Lesa
Massino Visconti
Nebbiuno
Arona
Dormelletto
Sarmenorio
Comnago
Meina
Invorio
Briga Novarese
Momo
Suno
Varallo Pombia
Marano Ticino
Cerano
Novara
Trecate
Romentino
Cameriano
Galliate
Pernate
Bellinzago Novarese
Cavaglietto
Confienza
Casalino
Sozzigo
Morghera
Olcenengo
Lenta
Vercelli
Borgo Vercelli
Caresana
Crescentino
Fontanetto Po
Carisio
Livorno Ferraris
Costanzana
Buronzo
Balmuccia
Carcoforo
Rimasco
Rima San Giuseppe
Carmagnola
Poirino
Villanova d'Asti
Cortazzone
Piea
Montiglio Monferrato
Cerrina Monferrato
Frassinetto Po
Valenza
Pecetto di Valenza
Alessandria
Bosco Marengo
Frugarolo
Castelnuovo Bormida
Pontecurone
Tortona
Sarezzano
Castelnuovo Scrivia
Alessandria
Oviglio
Castellazzo Bormida
Fubine
Quargnento
Solero
Pontestura
Cella Monte
Ozzano Monferrato
Casale Monferrato
Ottiglio
Calliano
Villanova Monferrato
Tonco
Grana
Moncalvo
Montemagno
Viarigi
Portacomaro
Asti
Castelnuovo Don Bosco
Passerano Marmorito
Aramengo
Cerreto d'Asti
Berzano di Tortona
Tortona
Sardigliano
Novi Ligure
Serravalle Scrivia
Arquata Scrivia
Fraconalto
Carrosio
Gavi
Parodi Ligure
Tassarolo
Gavazzana
Francavilla Bisio
Carpeneto
Mornese
Lerma
Capriata d'Orba
Basaluzzo
Frugarolo
Bosco Marengo
Alessandria
Castelletto d'Orba
Rocca Grimalda
Tagliolo Monferrato
Mornese
Casaleggio Boiro
Bosio
Parodi Ligure
Carrosio
Voltaggio
Fraconalto
Gavi
Novi Ligure
Pozzolo Formigaro
Tassarolo
Serravalle Scrivia
Arquata Scrivia
Vignole Borbera
Cantalupo Ligure
Albera Ligure
Carbonara Scrivia
Pozzolo Formigaro
Tortona
Sardigliano
Guardamiglio
Boffalora d'Adda
Lodi Vecchio
Cavenago d'Adda
Cornegliano Laudense
Maleo
Somaglia
Fombio
Sesto ed Uniti
Corte Palasio
Terranova dei Passerini
Lodi
Borghetto Lodigiano
Zelo Buon Persico
Merlino
Corte Sant'Andrea
Lodi Vecchio
Cavenago d'Adda
Boffalora d'Adda
Casalmaggiore
Casalbuttano ed Uniti
Pieve d'Olmi
Cremona
Bonemeriggio
Sesto ed Uniti
Cremona
Pieve d'Olmi
Cappella Cantone
Olmeneta
Corte Palasio
Crema
Pieranica
Castelleone
Castelvetro Piacentino
Chiadasco
Monticelli d'Ongina
Villanova sull'Arda
Caorso
Cortemaggiore
Besenzone
Alseno
Fiorenzuola d'Arda
Piacenza
Gragnano Trebbiense
Calendasco
Gossolengo
Castelnuovo Fogliani
Rivergaro
Travo
Piacenza
Gragnano Trebbiense
Calendasco